



УТВЕРЖДАЮ
Директор
ОГАПОУ "РАТТ".
Новикова Н.А.
09 февраля 2023 г

АКТ ОБСЛЕДОВАНИЯ объекта социальной инфраструктуры К ПАСПОРТУ ДОСТУПНОСТИ ОСИ

1. Общие сведения об объекте

1.1. Наименование (вид) объекта:

Областное государственное автономное профессиональное образовательное учреждение "Ракитянский агротехнологический техникум"

1.2. Адрес объекта:

309310, Белгородская область, Ракитянский район, поселок Ракитное, ул. Коммунаров, д.11

1.3. Сведения о размещении объекта:

в отдельно стоящем здании
 часть здания
этажей (или на этажах), кв.м
этаже), кв.м
наличие прилегающего земельного участка да кв.м

1.4. Год постройки здания , последнего капитального ремонта

1.5. Дата предстоящих плановых ремонтных работ:

текущих год капитальных год

Сведения об организации, расположенной на объекте

1.6. Название организации

полное юридическое наименование – согласно Уставу

Областное государственное автономное профессиональное образовательное учреждение "Ракитянский агротехнологический техникум".

краткое наименование

ОГАПОУ "РАТТ".

1.7. Юридический адрес организации (учреждения)

309310, Белгородская область, Ракитянский район, поселок Ракитное, ул. Коммунаров, д.11

1.8. Основание для пользования объектом оперативное управление

1.9. Форма собственности государственная

1.10. Территориальная принадлежность муниципальная

1.11. Вышестоящая организация (наименование)

Министерство образования Белгородской области

1.12. Адрес вышестоящей организации, другие координаты

г.Белгород, Соборная пл. 4, инд.308005, тел. 4722 23-10-26

2. Характеристика деятельности организации на объекте

(по обслуживанию населения)

2.1 Сфера деятельности:

2.2 Виды оказываемых услуг:

реализация образовательной программы, профессиональное обучение

2.3. Форма оказания услуг: | на объекте

2.4. Категории обслуживаемого населения по возрасту: дети

2.5. Категории обслуживаемых инвалидов:

v	Инвалиды с нарушениями слуха
v	Инвалиды, передвигающиеся на креслах-колясках
v	Инвалиды с нарушениями опорно-двигательного аппарата
v	Инвалиды с нарушениями зрения
v	Инвалиды с нарушениями умственного развития

2.6. Плановая мощность:

посещаемость (количество обслуживаемых в день)	610	человек.
вместимость	610	человек.
пропускная способность	700	человек.

2.7. Участие в исполнении ИПР инвалида, ребенка-инвалида

да

3. Состояние доступности объекта

3.1. Путь следования к объекту пассажирским транспортом

Проезд общественным транспортом от остановки "Техникум"

Наличие адаптированного пассажирского транспорта к объекту

нет

3.2. Путь к объекту от ближайшей остановки пассажирского транспорта:

3.2.1. Расстояние до объекта от остановки транспорта метров

3.2.2. Время движения (пешком) минут

3.2.3. Наличие выделенного от проезжей части пешеходного пути

3.2.4. Перекрестки:

3.2.5. Информация на пути следования к объекту:

3.2.6. Перепады высоты на пути: (описать)

Их обустройство для инвалидов на коляске:

3.3 Организация доступности объекта для инвалидов – форма обслуживания*

№	Категория инвалидов (вид нарушения)	Вариант организации доступности объекта (формы обслуживания)*
1.	Все категории инвалидов и маломобильных групп населения	ДУ
	в том числе инвалиды:	
2	с нарушениями слуха	ДУ
3	передвигающиеся на креслах-колясках	ДУ
4	с нарушениями опорно-двигательного аппарата	ДУ
5	с нарушениями зрения	ДУ
6	с нарушениями умственного развития	ДУ

* - указывается один из вариантов: «А», «Б», «ДУ», «ВНД» (А – доступность всех зон и помещений (универсальная); Б – доступны специально выделенные участки и помещения; ДУ – доступность условная (дополнительная помощь сотрудника); ВНД – доступность не организована)

3.4 Состояние доступности основных структурно-функциональных зон

№	Основные структурно-функциональные зоны	Состояние доступности, в том числе для основных категорий инвалидов**
1	Территория, прилегающая к зданию (участок)	ДЧ-И (О, Г, У, К), ДУ (С)
2	Вход (входы) в здание	ДЧ-И (Г, У), ДУ (С, О, К)
3	Путь (пути) движения внутри здания	ДЧ-В
4	Зона целевого назначения здания	ДЧ-В
5	Санитарно-гигиенические помещения	ДЧ-В
6	Система информации и связи	ВНД
7	Пути движения от остановки транспорта	ДЧ-И (Г, У), ДУ (С, О, К)

** Указывается: ДП-В - доступно полностью всем; ДП-И (К, О, С, Г, У) – доступно полностью избирательно (указать категории инвалидов); ДЧ-В - доступно частично всем; ДЧ-И (К, О, С, Г, У) – доступно частично избирательно (указать категории инвалидов); ДУ - доступно условно, ВНД – временно недоступно

4. Управленческое решение

Универсальная доступность всех зон для всех категорий инвалидов не представляется технически возможным и экономически целесообразным.

Решение: выделение в уровне входа специальных помещений, зон или блоков, приспособленных для обслуживания инвалидов, с обеспечением всех видов услуг, имеющихся в здании, а также организации альтернативных форм обслуживания и ситуационной помощи персонала в соответствии с п. 8.1.2. СП 59.13330.2020 - вариант "Б" (разумное приспособление).

4.1. Рекомендации по адаптации основных структурных элементов объекта

Основные структурно-функциональные зоны объекта	Рекомендации по адаптации объекта (вид)				
	НН	ТР	КР	ТСР	АФ
Территория, прилегающая к зданию (участок)	v				
Вход (входы) в здание		v	v	v	
Путь (пути) движения внутри здания	v				
Зона целевого назначения здания	v				
Санитарно-гигиенические помещения		v		v	
Система информации на объекте		v		v	v
Пути движения к объекту		v			
Все зоны и участки					

*- указывается один из вариантов (видов работ): НН- не нуждается; ремонт (ТР-текущий, КРкапитальный); индивидуальное решение с ТСР; технические решения невозможны – организация альтернативной формы обслуживания АФ

4.2. Период проведения работ до 2025 года в рамках исполнения

Плана адаптации для МГН объекта
(указывается наименование документа: программы, плана)

4.3 Ожидаемый результат (по состоянию доступности) после выполнения работ по адаптации

После реконструкции (капитального ремонта) в здании будет применяться вариант обслуживания МГН "Б" (разумное приспособление) - выделение специальных помещений и зон, приспособленных для обслуживания разных категорий инвалидов, с обеспечением всех видов услуг, в том числе с использованием альтернативных форм (дистанционное обслуживание).

Оценка результата исполнения программы, плана (по состоянию доступности)

4.4. Для принятия решения требуется, не требуется:

<input type="checkbox"/>	согласование на Комиссии (наименование Комиссии по координации деятельности в сфере обеспечения доступной среды жизнедеятельности для инвалидов и других МГН)
<input type="checkbox"/>	согласование работ с надзорными органами (в сфере проектирования и строительства, архитектуры, охраны памятников, другое - указать)
<input checked="" type="checkbox"/>	техническая экспертиза; разработка проектно-сметной документации
<input type="checkbox"/>	согласование с вышестоящей организацией (собственником объекта);
<input checked="" type="checkbox"/>	согласование с общественными организациями инвалидов
<input type="checkbox"/>	другое

Настоящий документ составлен при участии сертифицированных экспертов Экспертно консультационного центра "Доступный город" (свидетельство об аккредитации в СДС "Мир, доступный для всех" № ЭЦ-06-1700013 от 30 ноября 2022 года)

4.5. Информация может быть размещена (обновлена) на Карте доступности субъекта РФ






<http://zhit-vmeste.ru>
(наименование сайта, портала)

5. Особые отметки

ПРИЛОЖЕНИЯ:

№ 1 Результаты обследования объекта социальной инфраструктуры (ОСИ)

Руководитель рабочей группы

Директор должность	Новикова Н.А. ФИО	 подпись
Члены рабочей группы Директор ЭКЦ "Доступный город" должность	Назаров С.Р. ФИО	 подпись
Эксперт ЭКЦ "Доступный город" должность	Тараненко В.В. ФИО	 подпись
 должность	Кулёв Ю.М. ФИО	 подпись

В том числе:

представители общественных организаций инвалидов

Председатель Регионального отделения
ВОРДИ Белгородской области
должность

Тараненко В.В.
ФИО


подпись

